



Resolución Suprema No. 2900

Lima, 28 DIC. 1972

Vistos los antecedentes adjuntos; y

CONSIDERANDO:

Que es deber del Estado velar por la conservación del patrimonio monumental de la Nación;

Que el Decreto Ley N°19033 en su Art. 3° dispone que requieren ser declarados Monumentos por Resolución Suprema los inmuebles de las épocas Colonial y Republicana que por su arquitectura, valor artístico o vinculación con hechos históricos deban ser conservados y restaurados;

Que el Instituto Nacional de Cultura, en cumplimiento de la función que le asigna el D.L.N°19268, propone una relación de inmuebles que deben ser declarados Monumentos, de espacios urbanos que deben ser declarados Ambientes Urbanos Monumentales y de áreas que deben ser declaradas Zonas Monumentales;

De conformidad con lo dispuesto en el Art. 154, - Inc. 8 de la Constitución;

SE RESUELVE:

1°.-Declárense Monumentos, Ambientes Urbanos Monumentales y Zonas Monumentales los inmuebles y áreas urbanas siguientes:

DEPARTAMENTO DE AREQUIPA

PROVINCIA DE AREQUIPA

DISTRITO DE AREQUIPA

MONUMENTOS



Edificios Religiosos

Iglesia de San Lázaro
Iglesia de Santa Marta
Iglesia de la Compañía

Otros Edificios

Portales de la Plaza de Armas
Hospital Goyeneche
Puente Bolognesi
Puente Grau

Casas

San Francisco 409-413
San Francisco 407
Jerusalén 412
Zela 218, Santa Catalina 314
San Francisco 114-116
Bolívar 206
Zela 404 esq. Villalba 310
La Merced 106-110-A 110-B
San Francisco 403
Santa Catalina 302
Santa Catalina 300
Santa Catalina 101 (Casa Yriberri)
Sucre 103
Villalba 303.
Sucre 209
La Merced 112
Ejercicios 200
Ejercicios 305
Ejercicios 311
La Merced 300

AMBIENTES URBANOS MONUMENTALES

Plaza de Armas y Plazuela de la Compañía
Plaza de San Francisco
Calle Cruz Verde entre Bolognesi y San Agustín
Calle Villalba
Calle Sucre entre Consuelo y San Agustín
Calle Bolívar
Calle Santa Catalina
Calle San Francisco
Calle Bolognesi
Calle San Agustín entre Villalba y Santa Catalina
Calle Mercaderes entre San Francisco y Jerusalén
Calle Moral entre Villalba y Jerusalén
Calle San José entre Jerusalén y Rivero
Calle Ugarte
Calle Santa Marta entre Jerusalén y Peral
Calle Zela
Calle Melgar entre Jerusalén y Peral
Calle Puente Grau
Calle La Merced entre Bolognesi y Tristán
Calle Ejercicios entre Santo Domingo y Tristán
Calle Santo Domingo entre Ejercicios y San Juan de Dios
Calle Palacio Viejo entre Cruz Verde y San Juan de Dios
Calle Consuelo entre Sucre y San Juan de Dios

Calle Tristán entre La Merced y San Juan de Dios
Calle Rivero entre San José y Melgar
Calle Jerusalén entre Mercaderes y Puente Grau
Calle Recoleta entre el Puente Bolognesi y la Iglesia de
la Recoleta
Barrio de San Lázaro

ZONA MONUMENTAL

Area comprendida dentro del perímetro formado por el cauce del río Chili entre el Jirón Salaverry y la Torrentera de San Lázaro, la torrentera de San Lázaro, la prolongación del jirón Peral, la prolongación del jirón Ayacucho, el jirón Muñoz Nájjar, la avenida Goyeneche, la avenida Jorge Chávez y el jirón Salaverry.

DISTRITO DE CHIGUATA

MONUMENTOS

Iglesia de Chiguata

DISTRITO DE SABANDIA

MONUMENTOS

Molino de Sabandía

DISTRITO DE YANAHUARA

MONUMENTOS

Casa en Leoncio Prado N°106

ZONA MONUMENTAL

El área comprendida dentro del perímetro formado por las calles Tronchadero, Manco Capac, León Velarde, Bolognesi, avenida del Ejército, Cortaderas y Arica.

DISTRITO DE CAYMA

MONUMENTOS

Plaza de Armas Este N°112
Plaza de Armas Este N°102

AMBIENTES URBANOS MONUMENTALES

Plaza de Armas

DEPARTAMENTO DE AYACUCHO

PROVINCIA DE HUAMANGA

DISTRITO DE AYACUCHO

MONUMENTOS

Edificios Religiosos

Iglesia de Santa Ana



Iglesia de Santa Clara
Iglesia de San Juan de Dios
Capilla de Nuestra Señora de Loreto (anexa a la Compañía)
Iglesia del Buen Pastor (anexa a Santo Domingo)
Iglesia y Convento de San Francisco de Asís
Antiguo Convento de los Jesuitas
Iglesia de Santa Teresa
Iglesia de San Cristóbal
Iglesia La Merced
Catedral
Iglesia San Agustín
Iglesia La Buena Muerte
Iglesia La Magdalena
Santuario de Quinuapata
Iglesia de Belén
Iglesia del Calvario
Iglesia de Soquiaco
Iglesia de Nuestra Señora de Zaragoza
Iglesia de Chiquinquirá
Iglesia de San Juan Bautista
Iglesia La Amargura
Iglesia San Sebastián
Iglesia Señor de los Amancaes
Capilla del Panteón
Casa de Ejercicio Episcopal

Otros Edificios

Hospicio de Mujeres Pobres
Arco de San Francisco
Arco de la Alameda
Fuente Plazuela Santa Teresa
Municipalidad, Plaza de Armas
Puente San Sebastián
Universidad de San Cristóbal de Huamanga, local antiguo
Plaza de Armas

Casas

Dos de Mayo 204 (Casa Jáuregui)
Portal Unión N°37, Plaza de Armas
Portal Unión N°28, Plaza de Armas
Callao Esq. 9 de Diciembre (Casa Moya)
Garcilaso de la Vega N°303 (Casa de María Parado de Bellido)
Callao N°203, Esq. Garcilaso
Lima N°126
28 de Julio N°127
San Martín esq. 28 de Julio
Arequipa, esq. Dos de Mayo
Asamblea N°108
28 de Julio N°504

AMBIENTES URBANOS MONUMENTALES

Las calles y plazas comprendidas dentro del perímetro formado por el río Alameda, la calle Pizarro, Manco Cápac, Libertad hasta la Plazuela de Santa Teresa, inclusive.
Plaza Santa Ana
Parque del Calvario
Plaza Bellido

ZONA MONUMENTAL



Resolución Suprema No.

-5

El área comprendida dentro del perímetro formado, al sur este, por los límites con los distritos del Carmen Alto y San Juan Bautista, la quebrada de Arequipa, una línea que corre paralela a 200m. al sur este del río Totorilla hasta encontrar la prolongación del alineamiento de la Avenida Centenario, la quebrada Tinaccones, la prolongación del Jirón Manco Capac, el Jirón Manco Capac, la quebrada Yanacaca, la carretera a Pisco, una línea que corre paralela a 500 m. al oeste del Jirón Libertad, hasta encontrar la línea que corre 200 m. al sur oeste de la Calle Santa Elena, en Santa Ana, hasta la intersección de la misma con el río Totorilla.

PROVINCIA DE HUAMANGA

DISTRITO DEL CARMEN ALTO

MONUMENTOS

Iglesia del Carmen Alto

ZONA MONUMENTAL

El área comprendida dentro del perímetro formado por los límites con los distritos de Ayacucho y Carmen Alto y el Cerro Acuchimay.

DISTRITO DE QUINUA

MONUMENTOS

Iglesia de Quinua

DISTRITO DE SAN JUAN BAUTISTA

MONUMENTOS

Iglesia de San Juan Bautista

ZONA MONUMENTAL

El área comprendida dentro del perímetro formado por: los límites con los distritos de Carmen Alto y Ayacucho, y el Cerro Acuchimay.

PROVINCIA DE HUANTA

DISTRITO DE HUANTA

MONUMENTOS

Iglesia de Huanta

PROVINCIA DE CANGALLO

DISTRITO DE VILCASHUAMAN

MONUMENTOS

Iglesia de Vilcas

DEPARTAMENTO DE CAJAMARCA

PROVINCIA DE CAJAMARCA

DISTRITO DE CAJAMARCA

[Handwritten signature]

[Handwritten signature]

Edificios Religiosos

Catedral e Iglesia del Sagrario
Iglesia y Monasterio de la Concepción
Antiguo Convento de la Recoleta
Iglesia de Nuestra Señora de los Dolores

Otros Edificios

Hospital de Hombres de Belén, Jirón Belén
Hospital de Mujeres de Belén, Jirón Belén
Asilo de Ancianos
Teatro Municipal 590-596 esq. Junín 950
Pila de la Plaza de Armas

Casas

Apurímac 885 (Prado y Castro Agusti)
Amalia Puga 421 (General M. Iglesias)
Arequipa 109 esq. Amalia Puga 565-593 (Obispado)
Apurímac 717-745 (Uceda)
Lima 522 esq. Tarapacá
Lima 668-688 esq. Apurímac 673-689 (Corte Justicia)
Lima 756/782 esq. Cajamarca 671-693 (Santolalla)
Cajamarca 664-694 esq. Plaza de Armas (Madalengoitia)
Tarapacá 610-618 esq. Junín (Castañeda)
Cajamarca 601-627 esq. Junín 1005-1039 (Municipalidad)
Junín 570-578 esq. Pisagua 485
Junín 676-698 esq. Tarapacá (Chávarri)
Cajamarca 528 (Bernal)
Silva Santisteban 118 (Zambrano)
Junín 1370 (Pastor)
San Martín 321-349 (Gálvez)
Gálvez 461-465 (Bartra)
Amalia Puga 430-436 (Campo Rios)
Amalia Puga 455-471 (Estela)
Amalia Puga 352-368 esq. Apurímac 795-799
Amalia Puga 406-424 esq. Apurímac
José Gálvez 936-948 (Casanova)

AMBIENTES URBANOS MONUMENTALES

Calles y plazas ubicadas en el área comprendida entre los siguientes jirones: Marañón - Cinco Esquinas - Huánuco - Arica.

ZONA MONUMENTAL

Area urbana comprendida dentro del perímetro formado por los siguientes jirones: Sullana, José Gálvez, Unión, Ucayali, 13 de Julio, Chepén, Av. Fátima, Romero, incluyendo el cerro de Santa Apolonia.

PROVINCIA CONSTITUCIONAL DEL CALLAO

MONUMENTOS

Edificios Religiosos

Iglesia de Nuestra Señora del Carmen de la Legua

Casas

Bolivia 461-471

Ver delanera

Buenos Aires 630-644
Constitución 215-237 esq. Pasaje Rios
Constitución 310 esq. Castilla y Plaza Matris
Constitución 344-354
Daniel Nieto 151
Gálvez 202-240 esq. Pachitea (Plaza Gálvez)
Gálvez 246-272 (Plaza Gálvez)
Gálvez 363-397 esq. Independencia (Plaza Matriz)
Independencia 321-383
Pedro Ruiz 119-123
Salaverry 127-185 (Plaza Gálvez)

AMBIENTES URBANOS MONUMENTALES

Plaza Gálvez
Plaza Matriz
Jirones Constitución cuadra 3, Independencia, La Mar,
Paita, Libertad, San Martín cuadras 3 y 4, Salaverry
Gálvez cuadras 2 y 3, Miller cuadras 2 y 3, Castilla
cuadras 1 y 2, Necochea, Putumayo, Bolivia, Montezuma
cuadra 1.

ZONA MONUMENTAL

Area comprendida dentro del perímetro formado por el
Jirón Estados Unidos, Avenida Buenos Aires, Jirón Pedro
Ruiz, Avenida Sáenz Peña, Avenida 2 de Mayo, Jirón Para-
guay, Terminal Marítimo.

DEPARTAMENTO DEL CUZCO

PROVINCIA DE CALCA

DISTRITO DE CALCA

MONUMENTOS

Iglesia de Calca

DISTRITO DE PISAC

ZONA MONUMENTAL

Area Urbana de Pisac

PROVINCIA DE CANCHIS

DISTRITO DE COMBAPATA

MONUMENTOS

Iglesia de Combapata

DISTRITO DE CHECACUPE

MONUMENTOS

Iglesia de Checacupé

DISTRITO DE TINTA

MONUMENTOS

Iglesia de Tinta

PROVINCIA DEL CUZCO

DISTRITO DEL CUZCO

MONUMENTOS



Handwritten signature or initials, possibly 'J. S.' or similar, located at the bottom left of the page.

Edificios Religiosos

Catedral
 Iglesia del Triunfo
 Iglesia de Jesús, María y José
 Antiguo Local de la Inquisición
 Iglesia y Monasterio de Santa Catalina
 Iglesia de la Compañía
 Iglesia de Loreto
 Antigua Iglesia y Seminario de San Antonio Abad
 Iglesia y Convento de la Merced
 Iglesia y Monasterio de Santa Teresa
 Iglesia y Convento de San Francisco
 Iglesia de Santa Ana
 Iglesia de San Blas
 Iglesia y Convento de Santo Domingo
 Iglesia y Convento de Santa Clara
 Iglesia de San Pedro
 Iglesia de Belén
 Iglesia de Santiago Apóstol
 Iglesia y Convento de la Almudena
 Iglesia y Convento de la Recoleta
 Iglesia de San Cristóbal
 Monasterio de las Nazarenas

Casas

NOTA: La relación de casas está referida a la clave catastral de la ciudad del Cuzco.

	<u>Manzana N°</u>	<u>Lote N°</u>
Tucumán esq. Ataúd (Casa del Almirante)	10	1
San Agustín (Casa de los Cuatro Bustos)	30	
Las Nazarenas N°231	11	
San Juan de Dios esq. Granada	21	7
Marqués (Casa Marqueses de Valleumbroso)	43	1
Plaza de Armas (Plateros)	5	2 á 14
Plaza de Armas (Plateros)	6	4A á 6
Marqués, esq. San Bernardo	43	14
Ancha Santa Catalina	16	9
San Juan de Dios esq. Teatro	22	14
Saphi	52	8
Amargura, esq. Saphi	54	2
Santa Teresa (Casa Oliart, actual Escuela Regional de Bellas Artes)	7	13
Espaderos, esq. Plaza Regocijo	7	11
Siete Cuartones	23	9
Meloc	23	4
Meloc	23	5
Qquera	43	6
San Bernardo, esq. Qquera	43	11
Concebidayoc	44	7
Pampa del Castillo	37	7
Procuradores	8	13
Tecseccocho, esq. Ccoricalla	25	
Plaza Las Nazarenas (Casa de Oblitas)	11	
Plaza Las Nazarenas esq. Tucumán esq. Purgatorio (Casa de la Torre)	11	



Resolución Suprema No.

-9

	<u>Manzana N°</u>	<u>Lote N°</u>
Siete Cuartones	23	7
Pampa del Castillo	37	8
Pampa del Castillo	37	9
Arones	48	9
Arones	48	11
Plazuela de Santo Domingo	37	12
Plazuela de Santo Domingo	37	12
Qquera	42	5
Qquera	42	7
Plaza de San Francisco, esq. Mesón de la Estrella	44	1
Plaza de San Francisco, esq. Granada	46	1
Tordo	46	3
Granada	46	10
Calle Nueva Baja, esq. Ceniza	48	23
Santa Ana	50A	6
Choquechaca	59	5
Choquechaca	59	7
Choquechaca	59	8
Carmen Alto, esq. 7 angelitos	61	3
Carmen Alto	61	7
Carmen Alto	61	8
Nueva Alta	105	11

Otros Edificios

Universidad de San Antonio Abad
Sociedad de Artesanos
Cabildo
Antiguo Palacio Arzobispal (Museo)
Antiguo Colegio San Bernardo
Antiguo Hospital San Juan de Dios (Colegio de Educandas)
Arco de Santa Clara
Portada Cine Colón, calle Mesón de la Estrella

AMBIENTES URBANOS MONUMENTALES

Las calles y plazas comprendidas dentro de la zona monumental.

Plaza de la Almudena
Plaza Santiago
Plaza Belén
Calle del Retiro (Qquenqo Mayo)
Calle Recoleta
Lucre Calle
Calle de acceso a Mesa Redonda
Plazuela de la Recoleta



ZONA MONUMENTAL

El área comprendida dentro del perímetro conformado por el límite siguiente:

A partir de la intersección de la calle Pantipata con la Avenida Sol: Avenida Sol, Calles Ayacucho, Tecte, Calle Nueva, Ccascaparo, línea del Ferrocarril Santa Ana, calle Umanchata, el límite Norte de la ciudad que incluyen las manzanas 50B, 51A, 53 y 54 hasta los restos incaicos de Sapan-tiana inclusive: calles Quiscapata, Tres Cruces, Urcupata, Lucrepata, Ccolla Calle, Plaza Limacpampa Grande (incluyendo la parte de la manzana 68 con frente a la plaza), Avenida Tullumayo y calle Pantipata.

DISTRITO DE SAN JERONIMO

MONUMENTOS

Iglesia de San Jerónimo

AMBIENTES URBANOS MONUMENTALES

Plaza de Armas

DISTRITO DE SAN SEBASTIAN

MONUMENTOS

Iglesia de San Sebastián
Casa de Diego Quispe Tito

AMBIENTES URBANOS MONUMENTALES

Plaza de Armas y espacios urbanos ubicados dentro del perímetro que forma las siguientes calles: Crespo Mollinedo, Avenida Bolivia, Garcilaso de la Vega y Quispetito.

ZONA MONUMENTAL

Area comprendida dentro de la zona cuyo perímetro corre a 50 metros hacia el exterior de las calles Crespo Mollinedo, Pumacahua, Espinar, Cuzco, Mariscal Cáceres, Bolognesi, Almagro, Inca Garcilaso de la Vega y Quispetito.

PROVINCIA DE QUISPICANCHI

DISTRITO DE HUARO

MONUMENTOS

Iglesia de Huaro

DISTRITO DE OROPESA

MONUMENTOS

Iglesia de Oropesa

DISTRITO DE URCOS

MONUMENTOS

Iglesia de Urcos

PROVINCIA DE URUBAMBA

DISTRITO DE CHINCHERO

MONUMENTOS

Iglesia de Chinchero
Casa de Mateo Pumacahua

AMBIENTES URBANOS MONUMENTALES

Plaza de Chinchero

ZONA MONUMENTAL

Area Urbana de Chinchero

DISTRITO DE YUCAY

Iglesia de Yucay
Iglesia de Tiobamba

DEPARTAMENTO DE HUANCAMELICA

PROVINCIA DE HUANCAMELICA

DISTRITO DE HUANCAMELICA

MONUMENTOS

Edificios Religiosos

Catedral
Iglesia de la Ascensión
Iglesia de San Cristóbal
Iglesia de San Francisco
Iglesia de San Juan de Dios
Iglesia de San Sebastián
Iglesia de Santa Ana
Iglesia y Convento de Santo Domingo (incluyendo fachada con portada en el Jirón Carabaya)

Otros Edificios

Municipalidad
Muro y Portada en el jirón A.Gamarra, Cuadra 1.
Puente sobre el río Icho

Casas

Virrey Toledo esq. M.A.Segura
M.A.Segura 203, esq. Arica 204, Plaza de Armas
M.A.Segura 206, Plaza de Armas
M.A.Segura 303, Plaza de Armas

AMBIENTES URBANOS MONUMENTALES

Plaza de Armas
Plaza San Juan de Dios
Plaza San Sebastián
Plaza Santo Domingo



Plaza Santo Domingo
Jirón Virrey Toledo hasta M.Bastidas
Jirón Génova
Jirón Arica
Jirón Piórola entre Génova y Toledo
Jirón Raimondi entre Torre Tagle y Toledo
Jirón M.A.Segura entre Torre Tagle y Gamarra
Jirón Manco Cápac entre Torre Tagle y Gamarra
Jirón Carabaya entre Toledo y Bolognesi
Jirón O'Donovan entre Toledo y Plaza Santa Ana

ZONA MONUMENTAL

El área comprendida dentro del perímetro formado por el torrente Sacsamarca, el río Icho, el Jirón Angamos, el Jirón Tirol y la Avenida A.B.Leguía.

DEPARTAMENTO DE ICA

PROVINCIA DE CHINCHA

DISTRITO DEL CARMEN

MONUMENTOS

Iglesia del Carmen
Iglesia, casa y antiguos locales de la Hacienda San José
Iglesia de la Hacienda San Regís (restos)

DISTRITO DE CHINCHA BAJA

MONUMENTOS

Iglesia de Santiago de Almagro

PROVINCIA DE NAZCA

DISTRITO DE INGENIO

MONUMENTOS

Iglesia de la Hacienda San Javier
Iglesia de la Hacienda San José

DEPARTAMENTO DE LA LIBERTAD

PROVINCIA DE TRUJILLO

DISTRITO DE TRUJILLO

MONUMENTOS

Edificios Religiosos

Básilica Catedral
Iglesia de Santa Ana
Antigua Iglesia y Convento de la Compañía
Iglesia y Convento de San Francisco
Iglesia y Convento de Santo Domingo
Iglesia y Convento de La Merced
Iglesia y Monasterio de Santa Clara
Monasterio del Carmen
Iglesia de San Agustín



Resolución Suprema No.

-13

Iglesia y Monasterio de Belén (Claustro)
Iglesia de San Lorenzo
Capilla y Antiguo Claustro del Seminario de San Carlos
y San Marcelo
Iglesia del Señor de Huamán
Iglesia del Salvador de Mansiche

Otros Edificios

Palacio Arzobispal
Teatro Municipal
Restos de la Antigua Muralla

Casas

San Martín 465 (Casa Brañes)
Independencia 441 (Casa Bracamonte ó Lizarzaburu)
Mariscal Orbegoso 311 esq. San Martín 522 (Casa Cacho ó
antiguo Hotel Carranza)
Independencia 519
Independencia 565
Independencia 589
D. Almagro 418 (Casa Ganoza y Orbegoso)
D. Almagro 442 (Casa Cabero)
Francisco Pizarro 543 (Casa Lavalle)
Francisco Pizarro 551
Francisco Pizarro 567
Independencia 610, esq. Gamarra 425 (Actual Banco de la
Nación)
Independencia 630
Gamarra 441 (Casa Rosell)
Junín 454 (Casa Martínez de Pinillos y Hoyle)
Pizarro 186 (Casa Larco)
Pizarro 314 (Casa del Mayorazgo de Facalá)
Bolognesi 551
Pizarro (Plaza de Armas) 428 (Casa Ganoza Calonge)
Pizarro (Plaza de Armas) 446 (Casa Calonge ó Urquiaga)
Mariscal Orbegoso 553 (Casa del Mariscal Orbegoso)
Pizarro 608 (Casa Madalengoitia ó Urquiaga)
Pizarro 672
Pizarro 688 (Casa Iturregui)
Esq. Bolívar 608 Gamarra (Casa Aranda)
Junín 682 (Casa Risco)
Ayacucho 453 (Casa de la Puente y Luna Victoria)

AMBIENTES URBANOS MONUMENTALES

Jirón Independencia entre Alfonso Ugarte y Colón
Jirón Francisco Pizarro entre Alfonso Ugarte y Junín
Jirón Bolívar entre Diego de Almagro y Av. España



Jirón Francisco Bolognesi entre Bolívar e Independencia
Jirón Diego de Almagro entre Bolívar y San Martín
Jirón Mariscal Orbegoso entre Ayacucho y Zepita
Jirón Gamarra entre Bolívar y San Martín
Jirón Junín entre Bolívar e Independencia
Jirón Colón entre Ayacucho y Bolívar
Jirón Estete entre Bolívar e Independencia
Plaza de Armas
Plazuela de la Merced
Plazuela de Santa Ana
Plazuela de Santa Clara
Plazuela del Carmen
Plazuela de San Agustín
Plazuela de Santo Domingo
Plazuela de San Francisco
Plazuela de Mansiche

ZONA MONUMENTAL

Area comprendida dentro del perímetro de la Avenida España.
Area Urbana del antiguo pueblo de Huamán

DISTRITO DE HUANCHACO

MONUMENTOS

Iglesia de la Virgen del Perpetuo Socorro
Cementerio

PROVINCIA DE PACASMAYO

DISTRITO DE GUADALUPE

MONUMENTOS

Iglesia y Antiguo Convento de Nuestra Señora de Guadalupe

DISTRITO DE PACASMAYO

MONUMENTOS

Antigua Estación del Ferrocarril

DISTRITO DE SAN PEDRO DE LLOC

MONUMENTOS

Edificios Religiosos

Iglesia Principal

Otras Edificaciones

Puente Arco

Casas

Jirón Dos de Mayo 478
Jirón Dos de Mayo 474-470
Jirón Dos de Mayo 434-438
Jr. Dos de Mayo Esq. Independencia
Plaza de Armas entre Dos de Mayo y Rázuri.

AMBIENTES URBANOS MONUMENTALES

Plaza de Armas
Avenida Rajmondi
Jirón Dos de Mayo entre Alianza y la Avenida Rajmondi
Jirón Independencia entre Ancash y Ayacucho

ZONA MONUMENTAL

El área comprendida entre los jirones Alianza, Ayacucho, Unión y Ancash.

DEPARTAMENTO DE LAMBAYEQUE

PROVINCIA DE LAMBAYEQUE

DISTRITO DE LAMBAYEQUE

MONUMENTOS

Edificios Religiosos

Iglesia de San Pedro
Capilla de San Francisco

Casas

8 de Octubre 468-470
8 de Octubre 416-420
8 de Octubre 356
8 de Octubre 329
8 de Octubre Esq. con Bolognesi (Oeste)
8 de Octubre 295
Bolognesi 400-422
Bolognesi 430

PROVINCIA DE FERREÑAFE

DISTRITO DE FERREÑAFE

MONUMENTOS

Iglesia de Santa Lucía

PROVINCIA DE CHICLAYO

DISTRITO DE SAÑA

MONUMENTOS

Edificios Religiosos

Iglesia Catedral
Ruinas de la Iglesia Matriz
Ruinas de la Iglesia y Convento de San Agustín
Ruinas de la Iglesia de La Merced
Ruinas de la Iglesia de San Francisco

DEPARTAMENTO DE LIMA

PROVINCIA DE CAÑETE

DISTRITO DE LUNAHUANA



MONUMENTOS

Iglesia de Lunahuaná

DISTRITO DE SAN LUIS

MONUMENTOS

Club de la Colonia China

DISTRITO DE SAN VICENTE

MONUMENTOS

Capilla y casa de la Hacienda Arona
Casa de la Hacienda Unanue

PROVINCIA DE CHANCAY

DISTRITO DE HUAURA

MONUMENTOS

Iglesia de San Francisco
Iglesia de San Antonio
Iglesia y Casa de la Hacienda Ingenio

PROVINCIA DE LIMA

DISTRITO DE ANCON

MONUMENTOS

Casas

Malecón Ferreyros 110-126
Malecón Ferreyros 190-180-170-160
Balta 204
Balta 220
2 de Mayo 338

AMBIENTES URBANOS MONUMENTALES

Calle Balta
Calle 2 de Mayo
Calle Abtao

DISTRITO DE CHORRILLOS

MONUMENTOS

Iglesia de la Antigua Hacienda Villa

Otros

Acueducto de la Antigua Hacienda Villa

AMBIENTES URBANOS MONUMENTALES

Jirón Enrique Palacios, cuadra 3



Resolución Suprema No.

-17

DISTRITO DE BARRANCO (SAN JOSE DE SURCO)

MONUMENTOS

Casas

Avenida Bolognesi 621
Avenida Grau 428
Parque Municipal 101
Parque Municipal 107
Parque Municipal 109
Calle Pedro de Osma 135-137
Calle San Martín 130

Otros

Biblioteca Municipal, Parque Municipal

AMBIENTES URBANOS MONUMENTALES

Bajada de los Baños
Parque Municipal
Avenida Pedro de Osma cuadras 1-4
Jirón Domeyer cuadra 2
Jirón Sucre cuadra 3 y 4
Jirones Ermita, Zepita, La Oroya
Jirón Ayacucho cuadra 2
Plaza San Francisco
Calle Merino cuadra 3
Calles San Roque, Cajamarca, San Antonio y San Francisco

ZONA MONUMENTAL

Area comprendida dentro del perímetro formado por: Avenida Bolognesi, Jirones 2 de mayo, O. Caverro, Independencia, la ribera, Jirón M. Checa, Avenida Grau, Avenida Piérola hasta Francisco Bolognesi.

DISTRITO LA VICTORIA

MONUMENTOS

Antigua Escuela de Artes y Oficios, hoy Politécnico José Pardo



DISTRITO DE LIMA

MONUMENTOS

Edificios Religiosos

Basílica Catedral e Iglesia del Sagrario (Plaza de Armas)
Iglesia y Monasterio Concepcionistas Descalzas de San José (Junín esq. Huanta)
Capilla El Milagro (Ancash cuadra 2)
Iglesia y Convento de la Buena Muerte (Paruro esq. Ancash)
Iglesia La Soledad (Lampa esq. Ancash)
Iglesia y Monasterio de la Trinidad (Emancipación/Cuzco cuadra 3)
Iglesia y Monasterio de las Nazarenas (Huancavelica esq. Tacna)
Iglesia de Nuestra Señora de Cocharcas (Huánuco)
Iglesia de Nuestra Señora de la Concepción (Fachada Lateral, portada y torre, Huallaga esq. Abancay)
Iglesia de Nuestra Señora de Monserrate (Callao esq. Tayacaja)
Iglesia y Monasterio de Nuestra Señora del Carmen (Huánuco esq. Junín)
Iglesia y Monasterio de Nuestra Señora del Prado (Junín)
Iglesia y Monasterio de las Trinitarias (Ancash esq. Paruro)
Casa de Ejercicios de la Orden Terciaria Franciscana (Abancay cuadra 1)
Casa de Ejercicios de Santa Rosa (Miró Quesada 448)
Iglesia del Sagrario Corazón de Jesús (Los Huérfanos) (Apurímac esq. Azángaro)
Iglesia (supresa) de San Carlos (actualmente Panteón de los Próceres) (Parque Universitario esq. Azángaro)
Iglesia de San Marcelo (Rufino Torrico esq. Emancipación/Riva Agüero)
Iglesia de San Pedro Nolasco (Andahuaylas)
Iglesia de San Sebastián (incluye casa parroquial Ica esq. Chancay)
Iglesia de Santa Ana (Huanta esq. Plaza Raimondi)
Iglesia y Monasterio de Santa Catalina (Andahuaylas cuadra 11)
Iglesia y Convento de Santa Clara (Ancash esq. Jauja)
Iglesia de Santiago del Cercado (Conchucos esq. Plaza del Cercado)
Convento de Santo Domingo e Iglesia de la Veracruz (Camaná esq. Conde de Superunda)
Convento de La Merced (Unión 621)
Convento de Mercedarias (Ancash 1180)
Convento de San Agustín (Ica 225)

Otros Edificios

Antiguo Colegio de San Ildefonso (hoy Escuela Nacional de Bellas Artes)
Antiguo Colegio de Teología de Santo Tomás (hoy G.U.E. Mercedes Cabello de Carbonera)
Antiguo Hospital de San Andrés
Antiguo Hospital de San Bartolomé
Antiguo Molino de Santa Clara
Antiguo Pabellón del Perú en la Exposición Universal de París de 1900 (hoy Instituto de Estudios Históricos Militares, Paseo Colón)
Antiguo Palacio de la Exposición (hoy Museo de Arte)

Antigua Quinta del Rincón del Prado
Antiguo Tribunal de la Santa Inquisición (Hoy sede del Consejo de Oficiales Generales)
Bastiones de la Antigua Muralla de Lima
Casa de Correos y Telégrafos
Casa de Ejercicios de la Tercera Orden Franciscana
Casa de Ejercicios de San Pedro
Casa de Ejercicios de Santa Rosa
Casa de la Moneda
Cementerio General Presbítero Maestro
Cuartel de Santa Catalina
Edificaciones de la Plaza Dos de Mayo
Edificaciones de la Plaza San Martín
Edificio "Rímac" esq. Unión-Bolivia-Paseo de la República
Estación del Ferrocarril Central de Desamparados (Jirón Ancash cuadra 1)
Hospicio Manrique
Hospicio Ruiz-Dávila
Hospicio Dos de Mayo
Hotel "Richmond" (Unión 706 esq. Emancipación)
Local del Estado Mayor General (Ancash, cuadra 6, esq. Pasco)
Pabellón del Presidente de la Exposición (Parque de la Exposición)
Pabellón Bizantino de la Exposición (Parque de la Exposición)
Palacio Arzobispal (Plaza de Armas)
Puente de Piedra
Puente Balta
Quinta Heeren
Santuario de Santa Rosa
Teatro Manuel Ascencio Segura
Universidad Nacional Mayor de San Marcos
Antigua Caja de Depósitos y Consignaciones (Huellaga 402 esq. Azángaro)
Antigua Escuela de Medicina de San Fernando (Av. Grau)

Casas

Ancash 390 (Casa de Pilatos)
Ancash 412 Esq. Azángaro 105
Ancash 451 (Casa N. de Piérola)
Ancash 460
Ancash 536 (Restaurant 13 Monedas)
Ancash 769 (Casa Canevaro)
Ancash 860
Ancash 935
Azángaro 217 (Casa Harth S.A.)
Azángaro 532
Azángaro 556
A.N. Wiese 411 Esq. Ucayali (Casa Candamo)
A.N. Wiese 607 Esq. Cuzco/Emancipación (Casa R. Castilla)
Camaná 201-255 (Plaza Santo Domingo)
Camaná 502 Esq. Huancavelica (Casa Canevaro)
Camaná 773
Cuzco/Emancipación 484
Conde de Superunda 316
Conde de Superunda 322-334
Conde de Superunda 341 (Museo de Arte Taurino)
Conde de Superunda 258-268
Conde de Superunda 298 (Casa de Oquendo)
Conde de Superunda 289, Esq. Plaza Santo Domingo
Conde de Superunda 261 (Casa Nicolás de Rivera el Viejo) (Fachada)
Huallaga 470-498
Huallaga 861
Huancavelica 120-150



Huancavelica 156-192 Esq. Camaná
Ica 323 (Local AAA)
Ica 400 esq. Torrico (Casa Fernandini)
Ica 426 (Casa La Riva)
Ica 496 esq. Tacna
Junín 270 (Casa Arenas)
Junín 376 esq. Azángaro
Junín 387 esq. Azángaro
Junín 429 (Casa de la Piedra)
Junín 434
Junín 465
Junín 606 esq. Ayacucho
Junín 758
Junín 911-917
Lampa 154-170 esq. Ancash, Plaza San Francisco
Miró Quesada 355
Miró Quesada 410 esq. Azángaro
Moquegua 112 esq. Unión (Casa Dubois)
Moquegua 324
9 de Diciembre (Paseo Colón)
Puno 450
Ucayali 266
Ucayali 358 (Casa Rada o Goyeneche)
Ucayali 370 (Casa Torre Tagle)
Ucayali 391 esq. Azángaro
Unión 218 (Casa Aliaga)
Unión 459-463 (Antigua Fotografía Courret)
Unión 579-575 (Balcones)
Unión 580 esq. Huancavelica
Unión 1039
Unión 1058

AMBIENTES URBANOS MONUMENTALES

Jirón A. N. Wiese (Carabaya) cuadra 1
Jirón Ancash, cuadra 2, calle Rastro
Jirón Ancash, cuadra 3 y cuadra 4
Jirón Ancash, cuadra 7, 8 y 9
Jirón Azángaro, cuadra 1, 2 y 3
Jirón Camaná, cuadra 1 y 4
Jirón Conde de Superunda, cuadra 2 y 3
Jirón Junín, cuadra 4
Jirón Ocoña, cuadra 1
Jirón Ucayali, cuadra 3
Jardín Botánico
Paseo Colón
Plaza de Armas
Plaza Bolognesi
Plaza del Cercado
Plaza Dos de Mayo
Plaza San Martín
Plaza Santa Ana
Plazuela Buenos Aires y Calle Cocharcas
Plazuela de la Buena Muerte y de Trinitarias
Plazuela de San Agustín
Plazuela de San Francisco
Plazuela de San Pedro
Plazuela de San Sebastián
Plazuela de Santa Catalina
Plazuela de Santo Domingo
Plazuela y Jardines de la Quinta Heeren



Resolución Suprema No.

-21

ZONA MONUMENTAL

Area comprendida dentro del perímetro formado por: el cauce del río Rímac entre el puente del Ejército hasta la prolongación del jirón Comandante Espinar, los límites exteriores del Cementerio Presbítero Maestro hacia el Norte y el Este, la Avenida del Cementerio, la Avenida Comandante Espinar, la Avenida Grau, el Paseo de la República, la Avenida 28 de Julio, la Avenida Guzmán Blanco, la Avenida Alfonso Ugarte, y la Avenida Bolognesi.

DISTRITO DE LURIN

MONUMENTOS

Iglesia de Lurín

DISTRITO DE PUEBLO LIBRE

MONUMENTOS

Quinta del Virrey Pezuela (hoy Museo Nacional de Historia)

DISTRITO DEL RIMAC

MONUMENTOS

Edificios Religiosos

Iglesia y Convento y Casa de Ejercicios de los Descalzos Franciscanos

Iglesia y Beaterio de Nuestra Señora de Copacabana

Iglesia de Nuestra Señora de la Cabeza

Iglesia y Convento del Patrocinio

Iglesia del Puente (jirón Trujillo)

Iglesia de San Jerónimo y San Juan Bautista (Pampa de Amancaes)

Iglesia de San Lázaro

Iglesia de Santa Liberata


Iglesia de San Francisco de Paula Nuevo

Otros Edificios

Arquería y Fuente del Paseo de Aguas

Mirador de Ingunza

Quinta de Presa



Casas

Calle Marañón 307
Calle Trujillo 220 (inmueble reconstruido)
Calle Trujillo 255-269
Calle Trujillo 275-299
Calle Trujillo 300
Calle Marañón 137-149

AMBIENTES URBANOS MONUMENTALES

Alameda de los Descalzos y Paseo de Aguas
Jirón Hualgayoc, cuadras 1,2 y 3
Plazuela de las Cabezas
Plazuela de San Lázaro
Plazuela de la Quinta Presa

ZONA MONUMENTAL

El área comprendida dentro del perímetro formado por el cauce del río Rímac entre el puente Balta y el puente Santa Rosa, la prolongación de la Avenida Taca, la Alameda de los Bobos, el perímetro exterior del Convento de los Descalzos, el Cerro San Cristóbal y la prolongación del jirón Marañón desde el cerro San Cristóbal hasta el Puente Balta.

DISTRITO DE SAN ISIDRO

MONUMENTOS

Calle Paz Soldán 240-290 Esq. Santa Luisa (Casa y Capilla de la Antigua Hacienda San Isidro)
Avenida Javier Prado 770 Esq. Las Begonias (Casa de la antigua Hacienda Limatambo)

DISTRITO DE SAN MIGUEL

MONUMENTOS

Capilla de la antigua hacienda Maranga

DISTRITO DE SANTIAGO DE SURCO

MONUMENTOS

Iglesia de Santiago de Surco
Casa e Iglesia de la antigua hacienda San Juan

DEPARTAMENTO DE MOQUEGUA

PROVINCIA MARISCAL NIETO

DISTRITO DE MOQUEGUA

MONUMENTOS

Edificios Religiosos

Iglesia Santo Domingo
Ruinas Iglesia Matriz
Ruinas Convento de los Jesuitas
Fuente de la Plaza de Armas

Casas

- Tacna 444
- Ayacucho 560 Esq. Tacna, Plaza de Armas (Local de Correos y Telégrafos)
- Ayacucho 540, Plaza de Armas
- Ayacucho 530, Plaza de Armas (Cárcel)
- Ayacucho 520 Esq. Ancash, Plaza de Armas
- Ancash 418 Esq. Ayacucho
- Tacna 303 Esq. Moquegua
- Moquegua 414 Esq. Libertad
- Moquegua 418
- Moquegua 388
- Moquegua 370
- Lima 474
- Ancash 198 Esq. Lima
- Junín 434 Esq. Libertad
- Junín 444
- Callao 360
- Moquegua 838
- Moquegua 851
- Tarapacá 390 Esq. Ayacucho
- Ayacucho Esq. Tarapacá
- Lima 965

AMBIENTES URBANOS MONUMENTALES

Calles y Plazas ubicadas dentro del perímetro de la Zona Monumental.

ZONA MONUMENTAL

Area limitada por el perímetro formado por: la calle Piura, una recta que corre paralela a 160 metros al Norte de la calle Lima; una recta que corre paralela a 100 metros al Este de la calle Puno y una recta que corre paralela a 100 metros del sur de la calle Cuzco.

DEPARTAMENTO DE PUNO

PROVINCIA DE AZANGARO

DISTRITO DE ARAPA

MONUMENTOS

Iglesia de San Juan Bautista

DISTRITO DE AZANGARO

MONUMENTOS

Iglesia de Nuestra Señora de la Asunción de San Bernardo

DISTRITO DE MUÑANI

MONUMENTOS


Iglesia de San Francisco Javier

DISTRITO DE PUTINA

MONUMENTOS

Iglesia de San Antonio Abad

[Handwritten signature]



DISTRITO DE SANTIAGO DE PUPUJA

MONUMENTOS

Iglesia de Santiago Apóstol

PROVINCIA DE CARABAYA

DISTRITO DE COATA

MONUMENTOS

Iglesia de la Virgen de las Mercedes
Iglesia de Santa Barbara

DISTRITO DE MACUSANI

MONUMENTOS

Iglesia de San Juan Bautista

PROVINCIA DE CHUCUITO

DISTRITO DE DESAGUADERO

MONUMENTOS

Iglesia de San Andrés

DISTRITO DE ILAVE

MONUMENTOS

Iglesia de Santa Bárbara
Iglesia de San Miguel

DISTRITO DE JULI

MONUMENTOS

Iglesia de la Asunción o Santa María La Mayor
Casa de Cuentas Zavala
Local de la Cárcel

DISTRITO DE POMATA

MONUMENTOS

Iglesia de Chullapampa
Iglesia de Santiago Apóstol o Nuestra Señora del Rosario
Iglesia de San Miguel

DISTRITO DE YUNGUYO

MONUMENTOS

Iglesia de Nuestra Señora de la Asunción

DISTRITO DE ZEPITA

MONUMENTOS



Resolución Suprema No.

-25

Iglesia de San Pedro de Zepita
Iglesia de San Sebastián
Mirador de Zepita

PROVINCIA DE HUANCANE

DISTRITO DE HUANCANE

MONUMENTOS

Iglesia de Santiago Apóstol

DISTRITO DE MOHO

MONUMENTOS

Iglesia de San Pedro Apóstol

DISTRITO DE ROSAS PATA

MONUMENTOS

Iglesia de Nuestra Señora de la Asunción

DISTRITO DE TARACO

MONUMENTOS

Iglesia del Antiguo Convento de Santo Domingo

PROVINCIA DE LAMPA

DISTRITO DE CALAPUJA

MONUMENTOS

Iglesia de Santa Rosa de Lima

DISTRITO DE CABANILLA

MONUMENTOS

Iglesia de San Juan Bautista

DISTRITO DE LAMPA

MONUMENTOS

Iglesia de la Inmaculada Concepción



AMBIENTES URBANOS MONUMENTALES

Calles y Plazas de la Zona Monumental

ZONA MONUMENTAL

Area comprendida dentro del perímetro formado por la Avenida Circunvalación, la Avenida Torres Belén, el Jirón Esquinero, el Talud en la prolongación del Jirón Cuzco hasta su intersección con el Jirón J.M.Ríos, el Jirón Sucre, el Jirón M.Pardo y el Jirón J.M.Rios.

DISTRITO DE PUCARA

MONUMENTOS

Iglesia de Santa Isabel

PROVINCIA DE MELGAR

DISTRITO DE NUÑO

MONUMENTOS

Iglesia de San Pedro Apóstol de la Inmaculada Concepción

DISTRITO DE ORURILLO

MONUMENTOS

Iglesia de San Francisco de Asís

PROVINCIA DE PUNO

DISTRITO DE ACORA

MONUMENTOS

Iglesia de San Juan

Iglesia de San Pedro

DISTRITO DE ATUNCOLLA

MONUMENTOS

Iglesia de San Andrés Apóstol

DISTRITO DE CHUCUITO

MONUMENTOS

Iglesia de la Asunción

Iglesia de Santo Domingo

DISTRITO DE PAUCARCOLLA

MONUMENTOS

Iglesia de San Martín de la Inmaculada Concepción

DISTRITO DE PUNO

MONUMENTOS

Basílica Menor o Catedral de Puno

Iglesia de San Juan Bautista

DISTRITO DE VILQUE

MONUMENTOS

Iglesia de San Martín

PROVINCIA DE SAN ROMAN

DISTRITO DE CARACOTO

MONUMENTOS

Iglesia de San Felipe Apóstol

DEPARTAMENTO DE TACNA

PROVINCIA DE TACNA

DISTRITO DE TACNA

MONUMENTOS


Teatro Municipal
Fuente de la Plaza de Armas

2°.-La ejecución de obras públicas y el otorgamiento de licencias municipales para realizar cualquier obra en los inmuebles y áreas declarados Monumentos, Ambientes Urbanos Monumentales y Zonas Monumentales, deberán estar previamente autorizadas por el Instituto Nacional de Cultura.

3°.-La declaración a que se contrae esta Resolución deberá ser inscrita en relación a cada predio en el Registro de la Propiedad Inmueble.

4°.-Los Monumentos, Ambientes Urbanos Monumentales y Zonas Monumentales señalados anteriormente quedan sujetos a las normas establecidas en el Decreto Ley N°19033.

Regístrese, comuníquese y publíquese.



INC/OMHA
FCLL/mdc.